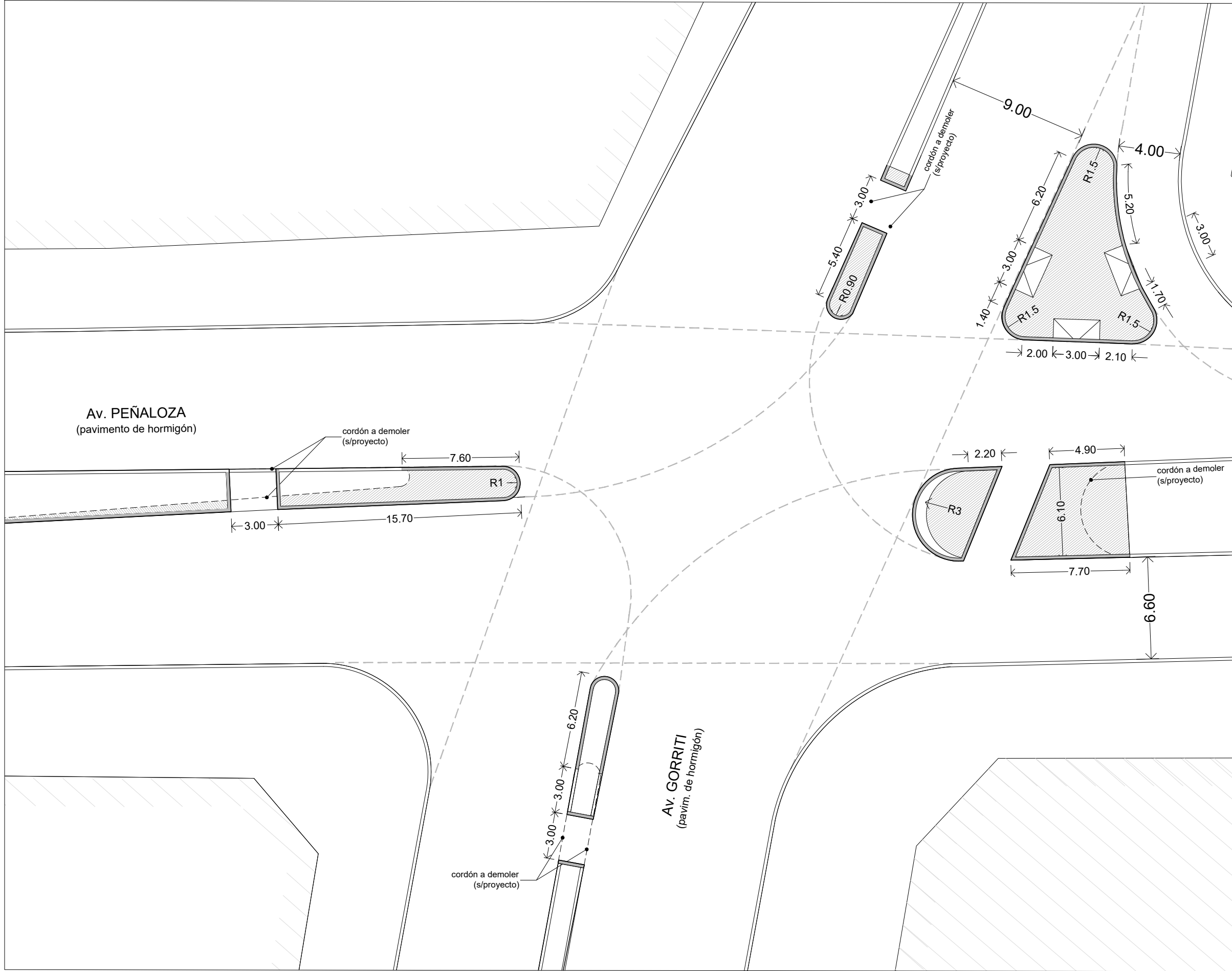
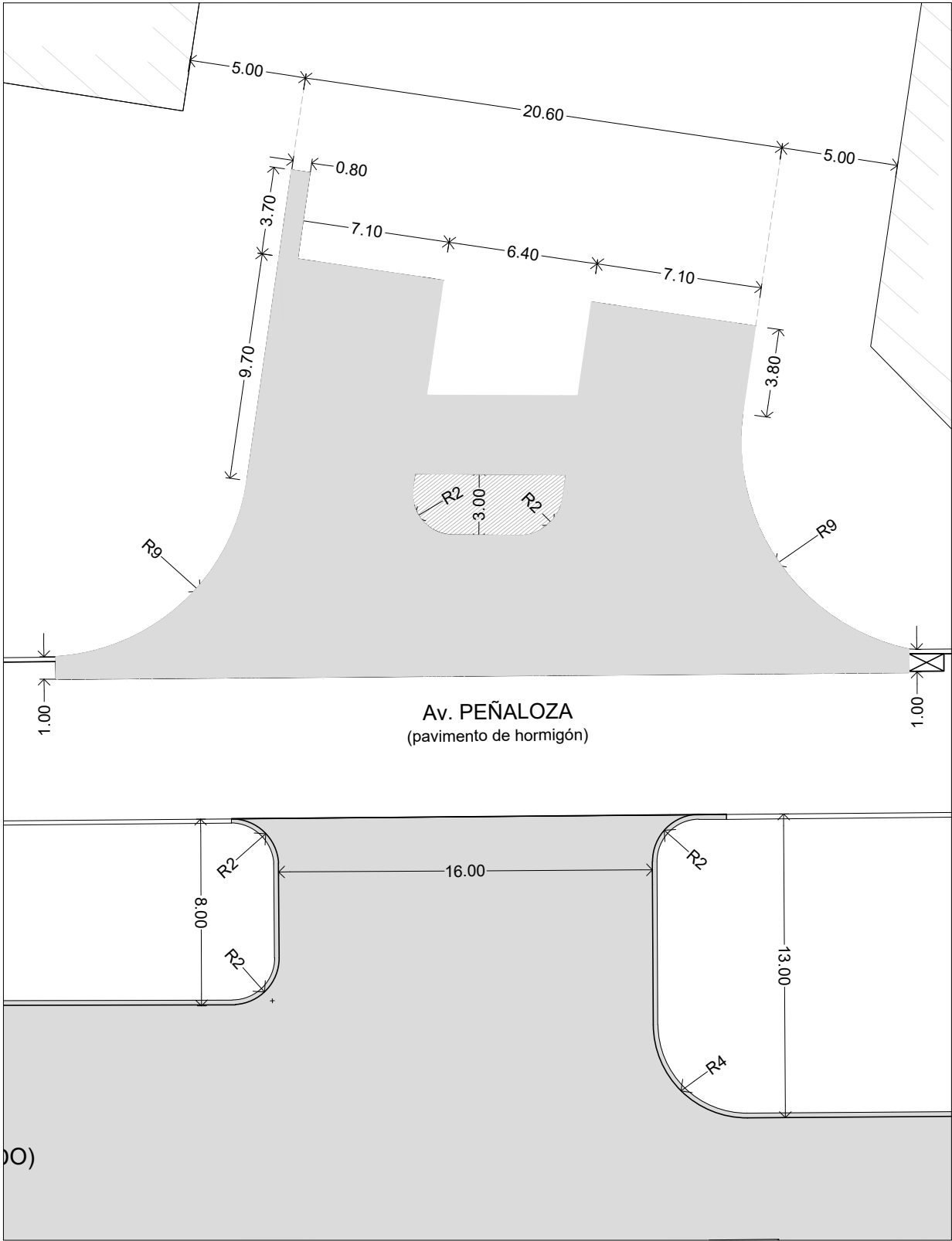


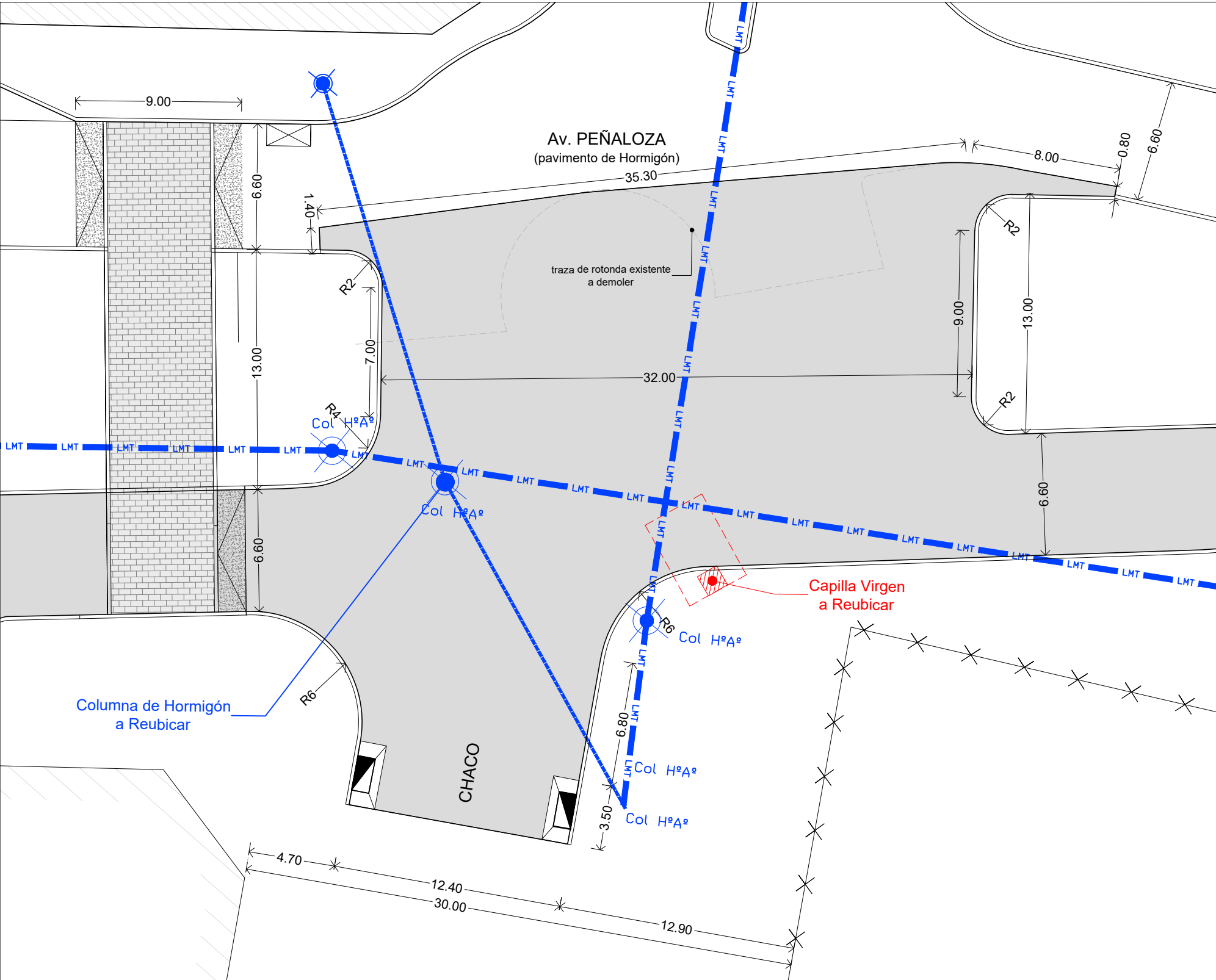
PEÑALOZA Y GORRITI



PEÑALOZA Y AGUIRRE



PEÑALOZA Y CHACO



Referencias viales:

- Cordones a Ejecutar (según proyecto)
- Cordones existentes
- Isletas y cabeceas proyectadas

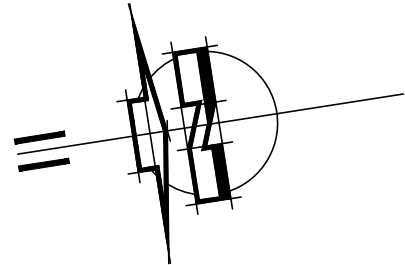
Otras

- Línea de Edificación
- Senda Peatonal (esquemático)

Interferencias

- Col. HªAª Columnas de Hormigón existentes
- LMT Línea de media tensión existente
- Tejido / alambrado

Nota: -Las medidas indicadas están en metros.



MUNICIPALIDAD DE LA CIUDAD DE SANTA FE - SECRETARÍA DE DESARROLLO URBANO Y GESTIÓN HÍDRICA
DIRECCIÓN DE ESTUDIOS Y PROYECTOS



OBRA:
PAVIMENTACIÓN, DESAGÜES PLUVIALES Y OBRAS COMPLEMENTARIAS EN
AV. PEÑALOZA, ENTRE AV. GORRITI Y CALLE CHACO

PLANO DE: DETALLE DE ISLETAS, CABECERAS Y BOCACALLES

ESC.: 1:250
FECHA: AGO 2024

Firma:

Firma:

PLANO Nº

VP05

Rel:

Proy:

Rev.:JLV V:

297 x 800